

MEMÒRIA DE LA INTERVENCIÓ ARQUEOLÒGICA
PREVENTIVA AL PTGE/ DE L'HORT DELS
VELLUTERS, 13-15, C/ REC COMTAL 16, 17, I C/
DAVANT DEL PORTAL NOU, 22-26, DE
BARCELONA

Codi MUHBA: 007/08

Data intervenció: del 21 gener-11 febrer del 2008

Albert Velasco Artigues

Març 2008

INDEX

Fitxa tècnica.....	3
Situació de la intervenció.....	4
Situació geogràfica.....	5
Context històric.....	7
Motivacions i objectius de la intervenció.....	12
Metodologia.....	13
Descripció de les troballes.....	14
Conclusions.....	18
Bibliografia.....	19
Inventari estratigràfic.....	22
Arxiu fotogràfic.....	25
Planimetria.....	28

FITXA TECNICA

NOM DE LA INTERVENCIÓ	Ptge de l'Hort dels Velluters, 13-15,C/ Rec Comtal 16,17, i C/ Davant del Portal Nou, 22-26.
UBICACIÓ	Barri de Sant Pere, Districte Ciutat Vella Barcelona.
CONTEXT COORDENADES UTM	Zona urbana X: 431542 Y:4582603 Z:7'50
TIPUS D'INTERVENCIÓ	Preventiva terrestre
CLASSE D'ACTIVITAT	Control arqueològic
DATES D'INTERVENCIÓ	Del 21 de gener al 11 de febrer del 2008
PROMOTOR	FECSA-ENDESA
EQUIP TÈCNIC	Direcció: Albert Velasco Artigues

1.SITUACIÓ DE LA INTERVENCIÓ.

Amb motiu de les obres de reforç de la xarxa elèctrica previstes per la companyia FECSA-ENDESA, portades a terme per l' empresa subcontractada ESPELSA al Passatge de l'Hort dels Velluters,13-15, al carrer Rec Comtal,16-17-22, davant del Portal Nou, 22-26 (Districte Ciutat Vella), el Servei d' Arqueologia del Museu d' Història de Barcelona va decidir realitzar un seguiment arqueològic preventiu degut a la importància d'aquest sector en època romana, medieval i moderna. Aquest control arqueològic va ser encarregat a l'empresa ATICS S.L, sota la direcció tècnica de l'arqueòleg Albert Velasco Artigues amb el propòsit de descobrir i documentar les possibles restes conservades.

Els treballs arqueològics es van dur a terme entre els dies 21 de gener i 11 de febrer del 2008 amb l' obertura d' una rasa de 92 metres a la vorera del Passatge de l'Hort dels Velluters,13-15, al carrer Rec Comtal,16-17, i al C/ Davant del Portal Nou, 22-26.

2. SITUACIÓ GEOGRÀFICA.

El terme municipal de Barcelona s'estén a la costa Mediterrània, en una plana d'uns 5 Km d'amplada que té una extensió total de 97,62 Km². El Pla de Barcelona limita pel Sud-est amb el mar, pel Nord-oest amb la serra de Collserola (que culmina a 512 m, al cim del Tibidabo) i al Nord-est i al sud-oest amb els deltes dels rius Llobregat i Besòs.

La seva funció de capital ha estat afavorida per la seva situació geogràfica, on conflueixen els dos grans eixos de comunicació que travessen en direcció N-S la Catalunya central: El Llobregat (que accedeix a la ciutat a través del congost de Martorell) i l'eix dels rius Besòs-Congost-Ter, que ho fa a través del coll de Finestrelles, sota el turó de Montcada.

Els orígens de la ciutat se situen al Mont Tàber, molt a prop del mar i dominat al Sud pel promontori de Montjuïc, que facilita la defensa del seu litoral. Ben aviat, però, els límits s'anaren expandint pel pla, on només s'aixequen, cap al nord, els turons de Monterols, el Putget, la Creueta, el Carmel, la Muntanya Pelada i el Turó de la Peira.

Des del punt de vista urbanístic, podem diferenciar tres zones dins de la ciutat. Prop del mar i dominat al sud pel gran promontori de Montjuïc hi ha el nucli antic, que restà emmurallat fins la desaparició de les muralles, a mitjans del segle XIX. Aquest espai inclou d'una banda, un nucli central conegut com a barri gòtic que correspon a la primitiva ciutat romana. Al seu voltant hi trobem tot un seguit de petites viles que es van formar en època medieval, i que més tard quedaren incloses dins el perímetre de les muralles aixecades al segle XIII. Aquestes viles noves són els actuals barris coneguts amb els noms de les esglésies que els centralitzen: del Pi, de Santa Anna, de Sant Pere, de Santa Maria del Mar i de la Mercè. Els darrers sectors del nucli antic de la ciutat, és a dir la Rambla i el Raval, començaren a ser urbanitzats quan quedaren inclosos dins del tercer recinte fortificat que es bastí al llarg de la segona meitat del segle XIV.

En segon lloc tenim tot un seguit de pobles que neixen entorn de la ciutat i que n'acabaran formant part a finals del segle XIX. Per últim hi trobem

l'Eixample, una àmplia zona quadriculada, de carrers amples, planificada a la segona meitat de segle XIX, seguint el Pla d'Ildefons Cerdà, quan ja s'havien enderrocat les muralles que impediien el creixement urbanístic de Barcelona. L'Eixample representà la unió entre la Barcelona vella i els municipis del Pla.

3. CONTEXT HISTÒRIC.

Els barris de Sant Pere van néixer fora muralles de la Barcelona romana, i anaren creixent al llarg de la Via Francesca, actualment la línia recta o quasi recta que formen els carrers de Bòria, Corders, Carders i Portal Nou.

Els barris de Sant Pere anaren creixent al llarg del segle XII, fins que la muralla aturà el creixement un segle després. Fou bàsica perquè la ciutat s'estengués en aquesta direcció l'existència d'un curs d'aigua, que rebé el nom del Rec Comtal. El nom de Sant Pere prové del monestir de Sant Pere de les Puelles, que sembla que fou bastit per primera vegada sobre les restes d'una església dita de Sant Sadurní, l'any 945, en un turonet dit del Cogoll. Com a parròquia, i abans com a convent, Sant Pere de les Puelles fou sempre molt popular, malgrat el seu emplaçament extrem, era a la vora del Portal Nou, i freqüentat per la pagesia de fora muralles, fins el punt que durant el segle XIX li deien la "parròquia dels tronxos". Hi estava instal·lat el Gremi d'Hortelans del Portal Nou, però hi anaven també fabricants tèxtils dels molts que s'establiren al barri, sobretot al segle XVIII.

Al segle XII, ja urbanitzats en part aquests barris de Sant Pere, s'aixecà enmig dels camps una capella coneguda amb el nom de Marcús, a tocar d'una de les principals vies d'accés de la ciutat i prop de la qual es creuaven unes torrenteres que donaven lloc al torrent conegut com el Merdançar.

L'any 1295 es construeix el Portal Nou, sortida de les muralles cap a l'est. El nom, conservat avui només en un carrer, omplí prop de sis segles d'història de la segona muralla. El Portal Nou tenia en els seus voltants alfòndics¹, traginers, hostals..., en fi els negocis i el personal que es donaven en els llocs d'entrada i sortida de la capital catalana.

¹ Segons la definició de **Carreras Candi**, "l'alfòndic o fondel era una agrupació d'albergs, reclosa a manera de terra franca o lliure, usualment destinada a determinat comerç estranger, Servia de dipòsit de mercaderies i d'hostal pels viatjants, El seu inici es situa al s. XII i, igual que n'hi havia a Barcelona d'altres territoris, existiren alfòndics catalans a Tunis i a Alexandria, l'interior dels quals era inviolable, no essent-hi permesa l'entrada sense que ho autoritzés el cònsol català."

CARRERAS CANDI, La ciutat de Barcelona. p. 369.

Al segle XIII s'obriren establiments comercials al llarg del carrer de la Bòria, un dels més importants de la zona, al qual seguí com a destacat el de Mercaders, nom que no deixa lloc a dubtes sobre quins foren els seus primers estadants.

Al segle XIV s'hi situaven en aquesta zona les fortunes més considerables, i s'hi obriren casals i palaus gòtics, que resistiren en part fins a la Reforma del 1909.

El Rec Comtal va atreure la instal·lació d'indústries tèxtils, i am és, aquest sector de la ciutat s'anà poblant sense mesures urbanístiques. La relació de carrers que han heretat el nom d'aquests oficis és molt estesa: Assaonadors, Blanqueria, Carders, Corders, Filateres, Candeles, Cotoners, Plaça de la Llana, Basses de Sant Pere, Semoleres, Hort dels Velluters...

Al 1789, any de la Revolució Francesa, fou a Catalunya un any de crisi, els gremis s'organitzaren en rondes pels barris, fent sortir de la ciutat a qui no tingués feina concreta. Cal tenir ben present que tot això succeí quan als barris de Sant Pere hi havia una població on tenien part destacada els burgesos i els artesans, tot i el to fabril que al llarg del segle XVIII anà adquirint en el llinar del segle de la revolució industrial. Fins i tot, figurava una certa aristocràcia al carrer de Mercaders i a la Riera de Sant Joan.

L'atapeïment va arribar a extrems increïbles i fou causa de més d'una epidèmia. L'aspecte dels barris de Sant Pere presentava una deterioració cada cop més evident. Segons Olives Puig ² “ el lent enderroc de les muralles infuiren en la proletarització de Sant Pere. Com igualment ho feren les obertures del carrer Princesa (1853) i la Vía Laietana (1909) quan molts palaus foren enderrocats: Monistrol. Sentmenat, Ponsic...”

Aquesta proletarització, a la qual no fou aliena la presència de fàbriques tèxtils que, poc a poc, anirien traslladant-se o al Raval o fora muralles, suposà un creixement demogràfic continuat dels barris entre els anys 1855 i 1890. Un segon creixement desmesurat del barri es donà en el període de 1914-1930.

² **OLIVES PUIG, Josep.** Deterioración urbana e inmigración en un barrio del Casco Antiguo de Barcelona: Sant Cugat del Rec.” Revista de Geografía”, Gener – Desembre de 1969, vol. III, 1-publició del Departament de Geografía de la Universitat de Barcelona.

Pel que fa a les intervencions anteriors i ja que aquestes són molt nombroses, ens centrarem en les més properes a la zona d'actuació:

Carrers Sant Pere Mitjà, 2, Verdaguer i Callís, 2b (Jordina Sales, 2000). Es tracta d'una zona d'abocament de deixalles domèstiques d'un habitacle del burg barceloní de Sant Pere que quedaria clausurat en època moderna. Trobades restes ceràmiques de producció barcelonina baix medieval (s. XIV-XV-XVI).

Carrer Sant Pere Mitjà 54-56 (Sara Simó, 2001). Localitzades escasses estructures que aporten una curta seqüència cronològica. Aquesta abasta des de mitjans del segle XIX fins a ple segle XX. Documentats diversos paviments, un pou i varies canalitzacions.

Ampliació del **Carrer Francesc Cambó, Carrer Pou de la Figuera** dins de les obres de construcció de la recollida pneumàtica d'escombreries. (DDAA 2002, 2003). Documentada part d'una necròpolis datada al segle VI d.C. amb l'aparició d'una vintena de tombes d'inhumació, simples i sense aixovar, orientades NO-SE, que s'integrarien dins de l'àrea cementirial que s'estenia a l'exterior de la muralla Est.

Les primeres troballes posteriors a l'abandó de la zona com a necròpolis corresponen a pous, dipòsits i murs que cronològicament abasten des del segle XIV fins al XIX, amb les edificacions corresponents a l'antic parcel·lari de la zona.

Mercat de Santa Caterina (Jordi Aguelo, Josefina Huertas, Ferran Puig, 2003). L'edifici del mercat ocupa part del solar de l'antic convent de santa Caterina, documentat entre els segles XIII i XIX. L'excavació arqueològica ha posat en evidència una gran complexitat d'estructures i una ocupació en el temps des del Bronze inicial (amb la presència d'un enterrament doble d'inhumació i un parell de sitges) fins a l'actualitat.

En el moment de l'alt imperi es documenta l'aparició d'un possible centre productiu d'àmfores. Posteriorment entre els segles IV i VI d.C., una part del

solar és ocupada per una necròpolis amb enterrament en fossa simple, tègula a doble vessant, àmfora i edificacions de caràcter funerari.

En el segle XIII es documenten les fonamentacions d'una església de capçalera triabsiada.

Segles XIV-XV: localitzada part d'una església d'una sola nau amb claustre, dormitori, sala capitular, refectori i d'altres dependències

Segle XVI: trobat un segon claustre i altres dependències.

Segle XVII: fonamentacions de les capelles barroques i el Santíssim

Segle XVIII: cambra soterrada corresponent a la cripta.

Segle XIX: fonamentacions de les botigues, porteria, pòrtic i casa del convent.

Carrer del Portal Nou, 48. (Vanessa Camarassa, 2002). Ha estat documentada la presència d'un mur, que no ho és en sentit estricte, sinó que es podria tractar d'una part de llenç de la muralla medieval (4,80 metres) o part d'una de les dues torres circulars que presidien el Portal Nou.

També es documenten 56 cm de superfície d'un nivell d'ús que ens podria remetre al camí de ronda, el qual era un passadís que recorria la part superior de la muralla per dins, a fi que es pugui vigilar l'exterior i transitar-hi sense perill.

4.MOTIVACIONS I OBJECTIUS DE LA INTERVENCIÓ

Tal com s'ha esmentat anteriorment, l' indret on es va dur a terme l'actuació és una zona de gran interès arqueològic i d'alt valor històric. Per aquest motiu, el Servei d'Arqueologia del Museu d'Història de la Ciutat de l'Ajuntament de Barcelona va decidir efectuar una intervenció arqueològica preventiva. L'interès d' aquesta zona ve donat per varis motius, que molt resumits es tradueixen en:

1. Zona de l'*ager* de la ciutat romana de *Barcino*.
2. S'han documentat enterraments d'època romana.
3. Correspon a una de les zones on es localitza una de les vies d'accés a la ciutat des d'època romana.
4. Una de les zones d'expansió de la ciutat en època baixmedieval.
5. S'ha localitzat el traçat del Rec Comtal

Els objectius doncs, eren recuperar les possibles restes arqueològiques que podien aparèixer durant la realització d'una rasa de 92 metres per part l' empresa FECSA ENDESA. El treball dels operaris de FECSA era instal·lar una línia de baixa tensió soterrada per tal de donar llum al número 13-15 del Passatge de l'Hort dels Velluters. Així doncs, la rasa s'obrí fins al número 22-26 del carrer Portal Nou per tal de trobar la connexió elèctrica.

5. METODOLOGIA.

El mètode de registre de les dades que facilita l'excavació s'inspira en el proposat per E. C. Harris i per A. Carandini (Harris 1979). per al registre objectiu dels elements i estrats que s'exhumen, es realitza una numeració correlativa d'aquests, sota el nom d'unitats estratigràfiques (u.e) que individualitza els uns dels altres. Cada u.e es registra en una fitxa en què s'indica: la ubicació en el jaciment, les seves característiques físiques respecte a les altres unitats estratigràfiques amb les que es relaciona.

El material gràfic es compost per plantes i seccions que representen la successió estratigràfica i faciliten la comprensió diacrònica dels diferents estrats i finalment el material fotogràfic per a la constància visual dels treballs realitzats.

Per tal d'obrir part de la vorera per on havia de passar la rasa, els operaris d'ESPELSA han utilitzat en primer lloc una màquina mixta per poder trencar les rajoles i la seva preparació de formigó. Un cop s'han tret les rajoles i la seva preparació, han rebaixat un nivell d'argiles amb la pala de la mixta i en casos puntuals amb pic i pala. Aquests treballs han estat supervisats l'arqueòleg Albert Velasco Artigues de l'empresa Atics, s.l..

6. DESCRIPCIÓ DE LES TROBALLES.

El dia 16 de gener del 2008, van començar les tasques de reforç de la xarxa elèctrica a partir de la canalització en rasa i la instal·lació soterrada de cables de baixa tensió al Passatge de l'Hort dels Velluters,13-15, al carrer Rec Comtal,16-17-22, i al carrer Davant del Portal Nou, 22-26 (districte Ciutat Vella) de Barcelona, per tal de millorar el servei elèctric del número 13-15 del Passatge de l'Hort dels Velluters. I es va finalitzar el dia 21 de gener del 2008.

Per aquest motiu calia realitzar una extensió de cable elèctric del portal 22-26 de Portal Nou fins al portal núm. 13-15 del Passatge de l'Hort dels Velluters. És per això que, es portà a terme una canalització en rasa per a la instal·lació subterrània de la nova xarxa. Aquesta instal·lació s' ha realitzat a partir de l' obertura d' una rasa de 92 m de llarg dividida en dos trams: Rasa 100 i Rasa 200.

Rasa 100: Aquest tram que l' hem anomenat 100 es va realitzar entre els dies 16 i 20 de gener del 2008, per tal d' observar els diferents serveis, visualitzar tots els cables elèctrics que es van anar trobant i acondicionar-ho per a la instal·lació del cables de baixa tensió. Aquesta rasa va del núm. 22-26 del carrer Portal Nou fins a la cantonada del carrer Rec Comtal amb Passatge de l'Hort dels Velluters.

Té una longitud de 84 metres, una amplada de 0'60 m., i una profunditat de 0'60-0'70 m. En el carrer Rec Comtal, la rasa està situada a 3'70 m. de la línia de façana; i en el carrer Portal Nou a 7'60 m.

La seqüència estratigràfica és la següent: un primer nivell de rajoles (ue 101) amb unes dimensions de 0,20x0,20x0,04 m que formaven part de la vorera del carrer, un segon nivell de preparació de formigó (ue 102) de 0,18 a 0,26 m de potència, un tercer nivell format per sauló (ue 103) de 0,16 a 0,54 m de potència i un quart nivell (ue 104),i darrer, format per argiles marrons que no es va arribar a excavar.

A l'alçada del núm. 15 del carrer Rec Comtal, al començar les tasques de retirada de sauló de la rasa es va localitzar part d'un mur (ue 106). Al veure que

ocupava tot l'ample, es va decidir eixamplar-la i es va anar descobrint part del mur. El mur s'ha localitzat parcialment ja que una bona part fou destruït arran de la col·locació d'una canalització d'aigua. Realitzat amb blocs de pedra regular alguns i d'altres, d'irregulars, estaven lligats amb morter de calç de color taronja. Té una llargada de 2,12 m per una amplada d'1,20 m. La rasa de l'estructura és la ue 105 i té les mateixes dimensions que el mur.

Posteriorment, es va obrir una cala per veure on hi havia espai per col·locar els cables. Al treure el formigó, es va descobrir part d'un mur (ue 108). El mur estava realitzat per blocs de pedra irregulars i de mida mitjana lligades entre sí amb morter de calç de color taronja. Té una llargada de 2,52 m per una amplada de 0,78 m. La rasa de l'estructura és la ue 107 i té les mateixes dimensions que el mur. No es va trobar cap resta de material ceràmic que ens ajudi a datar-lo.



Mur (ue 106)



Mur (ue 108)

Rasa 200: Aquest tram, que l'hem anomenat 200, es va realitzar per tal d'observar els diferents serveis, visualitzar tots els cables elèctrics que es trobaven i acondicionar-lo per a la instal·lació dels cables de baixa tensió. Aquesta rasa va de la cantonada del carrer Rec Comtal amb Passatge de l'Hort dels Velluters fins al núm. 13-15 d'aquest darrer carrer.

Té una longitud de 8 metres, una amplada de 0'40 m., i una profunditat de 0'42 m. La rasa segueix la línia de façana.

La seqüència estratigràfica és la següent: un primer nivell de rajoles (ue 201) amb unes dimensions de 0,20x0,20x0,04 m que formaven part de la vorera del carrer, un segon nivell de preparació de formigó (ue 202) amb una potència de 0,18 m i un tercer nivell, i darrer, format per terra de matriu argilosa de color marró (ue 203) de 0,20 m de potència.

7. CONCLUSIONS

La intervenció arqueològica que ens ocupa ha estat efectuada en una zona d'alt risc arqueològic, propera al traçat del Rec Comtal. Malgrat els antecedents de la zona, els resultats de la nostra intervenció arqueològica han estat bastant escassos i no ens aporten noves dades sobre la història de la ciutat.

Durant els treballs d'excavació s'han localitzat dues estructures:

-Tant la ue 106 com la ue 108 formen part de dos murs localitzats de forma parcial i que funcionen a la vegada. Realitzats amb pedres de mida mitjana lligades amb morter de calç de color taronja. Tot i no trobar material arqueològic associat a l'estructura podríem assegurar que per la factura és d'època moderna i podria estar associat amb el Rec Comtal segons el parcel·lari del Miquel Garriga i Roca.

La present intervenció, únicament ha permès documentar en planta i parcialment les estructures esmentades. La manca de material arqueològic en els estrats que s'hi associaven, així com les reduïdes dimensions de la rasa efectuada, que fa difícil un estudi exhaustiu a nivell tipològic, no ens permeten oferir cronologies fiables dels moments constructius o d'amortització de les esmentades estructures.

Tot i els escassos resultats obtinguts en la nostra intervenció, no podem descartar la possibilitat de noves troballes en les pròximes actuacions que s'efectuïn en aquesta zona.

8. BIBLIOGRAFIA

AGUELO, J.; HUERTAS, M.J.; PUIG, F.: *El convent de Santa Caterina. L'aportació de l'arqueologia.*, Actes del II Congrés d'Arqueologia Medieval i Moderna a Catalunya (Sant Cugat del Vallès, 2002. ACRAM.

CAMARASA, V.; *Memòria de la intervenció arqueològica al C/ Portal Nou 48, Barcelona, 2008.* Document inèdit. Servei d'arqueologia de la Generalitat de Catalunya.

CLARAMUNT S. *La formació del Raval de la Rambla, a El Pla de Barcelona i la seva història.* Actes del II Congrés d' història del Pla de Barcelona, celebrat a l' Institut Municipal d' Història els dies 12 i 13 de novembre de 1982. Editorial La Magrana. Institut Municipal d' Història de l' Ajuntament de Barcelona.

CARRERAS CANDI, F; *La ciutat de Barcelona*, vol. III, Barcelona,1980.

CUBELES I BONET, A; *L' evolució de les actuacions del Consell de Cent en matèria d' urbanisme al segle XIV*, pp. 128-145, a **Rovira i Solà, M ; Riera i Viader, S;** El temps del Consell de Cent, I. L' emergència del municipi, segles XIII-XIV. Barcelona Quaderns d' Història,4, Arxiu Històric de la Ciutat (Institut de Cultura, Ajuntament de Barcelona). Barcelona, 2001.

DDAA; *La Barcelona gòtica.* Institut de Cultura: Museu d' Història de la Ciutat. Ajuntament de Barcelona. Barcelona, 1999.

DDAA; *Memòria de les intervencions arqueològiques de les zones A, B, C, D, del "Projecte d'infraestructures troncal des del C/ Carders a la central de RSU , en el Mercat de Santa Caterina, Districte de Ciutat Vella, de Barcelona.* Document inèdit. Servei d'Arqueologia de la Generalitat de Catalunya., 2002.

DDAA; El convent de Santa Caterina de Barcelona. *L'aportació de l'arqueologia. II Congrés d'Arqueologia Medieval i moderna a Catalunya.* Vol. I. Sant Cugat del Vallès. ACRAM. 2002.

DDAA; *Barcelona en su història. Breve historia de la ciudad.* MHCB. Ajuntament de Barcelona, 1970.

DURAN I SAMPERE, A; *Barcelona i la seva història. La formació d'una gran ciutat.* Documents de Cultura, Editorial Curial, Barcelona, 1973.

FABRÉ, J; HUERTAS, JM; *Tots els barris de Barcelona.* Vol 5. Edicions 62. Barcelona, 1976.

FULLANA, M; *Diccionari de l' Art i dels oficis de la contrucció.* Editorial Moll, setena edició, Mallorca, 1999.

GARRIGA I ROCA, Miquel : *Parcel·lari de Barcelona.* 1862

HARRIS, E.C.; *Principios de estratigrafía arqueológica.* Editorial crítica. Barcelona, 1979.

HURTADO, V; MESTRE, J; MISERACHS,T; *Atlas d' Història de Catalunya.* Edicions 62, Barcelona, 1995/1997.

MARSIÑACH TIRVIÓ, M; *Urbanisme i societat a Barcelona a mitjan segle XIV: la plaça del blat, a Història Urbana del Pla de Barcelona. Actes del II Congrés d' Història del Pla de Barcelona celebrat a l' Institut Municipal d' Història els dies 6 i 7 de desembre de 1985. Institut Municipal d' Història, Ajuntament de Barcelona, Vol. I.*

SALES, J.; Intervenció arqueològica al C/ Sant Pere Mitjà, 2, C/ Verdaguer, 1, C/Callís, 2b ,Barcelona, 2000. Document inèdit. Servei d'arqueologia de la Generalitat de Catalunya.

SIMÓ, S.; Intervenció arqueològica al C/ Sant Pere Mitjà 54-56, Barcelona, 2001. Document inèdit. Servei d'arqueologia de la Generalitat de Catalunya.

9. INVENTARI ESTRATIGRÀFIC

Rasa 100

Ptge de l'Hort dels Velluters, 13-15,C/ Rec Comtal 16,17-22, i C/ Davant del Portal Nou, 22-26			UE :101
Sector: Rasa 100	Codi 007/08	MUHBA:	Cronologia: s. XX.
DEFINICIÖ :	Nivell d'us.		
DESCRIPCIÖ :	Paviment de la vorera del carrer Rec Comtal. Format per rajoles amb unes dimensions cadascuna de 0,20 X 0,20 m. Cota superior:7,50 snm Cota inferior: 7,46 snm		
SEQÜÈNCIA FÍSICA :	Igual a		Equivalent a
	Rebleix a		Es reblert per
	Cobreix a	102	Es cobert per
	Talla a		Tallat per
	Es recolza a		Se li recolza
	S'entrega a		Se li entrega

Ptge de l'Hort dels Velluters, 13-15,C/ Rec Comtal 16,17-22, i C/ Davant del Portal Nou, 22-26			UE :102	
Sector: Rasa 100	Codi 007/08	MUHBA:	Cronologia: s. XX.	
DEFINICIÖ :	Nivell d'aportació.			
DESCRIPCIÖ :	Nivell de preparació del paviment de formigó. Té una potència de 0,18 a 0,35 m. Cota superior:7,46 snm Cota inferior: 7,22 snm			
SEQÜÈNCIA FÍSICA :	Igual a		Equivalent a	
	Rebleix a		Es reblert per	
	Cobreix a	103	Es cobert per	101
	Talla a		Tallat per	
	Es recolza a		Se li recolza	
	S'entrega a		Se li entrega	

Ptge de l'Hort dels Velluters, 13-15,C/ Rec Comtal 16,17-22, i C/				UE :103
Davant del Portal Nou, 22-26				
Sector: Rasa 100	Codi 007/08	MUHBA:	Cronologia: s. XX.	
DEFINICIÖ :	Nivell de sorres			
DESCRIPCIÖ :	Nivell format per sauló amb una potència de 0, 20 a 0,40 m. Cota superior:7,34 snm Cota inferior: 6,66 snm			
SEQÜÈNCIA FÍSICA :	Igual a		Equivalent a	
	Rebleix a		Es reblert per	
	Cobreix a	104 i 105	Es cobert per	102
	Talla a		Tallat per	
	Es recolza a		Se li recolza	
	S'entrega a		Se li entrega	

Ptge de l'Hort dels Velluters, 13-15,C/ Rec Comtal 16,17-22, i C/				UE :104
Davant del Portal Nou, 22-26				
Sector: Rasa 100	Codi 007/08	MUHBA:	Cronologia: s. XX.	
DEFINICIÖ :	Nivell d'argiles			
DESCRIPCIÖ :	Nivell format argiles de color marró que no es van excavar. Cota superior:6,66 snm			
SEQÜÈNCIA FÍSICA :	Igual a	104	Equivalent a	
	Rebleix a		Es reblert per	
	Cobreix a		Es cobert per	103
	Talla a		Tallat per	105
	Es recolza a		Se li recolza	
	S'entrega a		Se li entrega	

Ptge de l'Hort dels Velluters, 13-15,C/ Rec Comtal 16,17-22, i C/			UE :105
Davant del Portal Nou, 22-26			
Sector: Rasa 100	Codi 007/08	MUHBA:	Cronologia: Època moderna
DEFINICIÖ :	Estructura negativa		
DESCRIPCIÖ :	Rasa de fonamentació del mur ue 106		
SEQÜÈNCIA FÍSICA :	Igual a		Equivalent a
	Rebleix a		Es reblert per 106
	Cobreix a		Es cobert per
	Talla a	104	Tallat per
	Es recolza a		Se li recolza
	S'entrega a		Se li entrega

Ptge de l'Hort dels Velluters, 13-15,C/ Rec Comtal 16,17-22, i C/			UE
Davant del Portal Nou, 22-26			UE:106
Sector: Rasa 100	Codi 007/08	MUHBA:	Cronologia: Època moderna
DEFINICIÖ :	Estructura positiva		
DESCRIPCIÖ :	Mur realitzat amb blocs de pedra regulars i irregulars lligades amb morter de calç de color taronja. Té una llargada de 2,12 m i d'ample 1,20 m. Cota superior: 7,22 snm. Cota inferior: 6,66 snm		
SEQÜÈNCIA FÍSICA :	Igual a		Equivalent a
	Rebleix a	105	Es reblert per
	Cobreix a		Es cobert per 103
	Talla a		Tallat per
	Es recolza a		Se li recolza
	S'entrega a		Se li entrega

Ptge de l'Hort dels Velluters, 13-15,C/ Rec Comtal 16,17-22, i C/				UE :107
Davant del Portal Nou, 22-26				
Sector: Rasa 100	Codi 007/08	MUHBA:	Cronologia: Època moderna	
DEFINICIÖ :	Estructura negativa			
DESCRIPCIÖ :	Rasa de fonamentació del mur ue 108			
SEQÜÈNCIA FÍSICA :	Igual a		Equivalent a	
	Rebleix a		Es reblert per	108
	Cobreix a		Es cobert per	
	Talla a		Tallat per	
	Es recolza a		Se li recolza	
	S'entrega a		Se li entrega	

Ptge de l'Hort dels Velluters, 13-15,C/ Rec Comtal 16,17-22, i C/				UE :108
Davant del Portal Nou, 22-26				
Sector: Rasa 100	Codi 007/08	MUHBA:	Cronologia: Època moderna	
DEFINICIÖ :	Estructura positiva			
DESCRIPCIÖ :	Mur realitzat amb blocs de pedra irregulars lligades amb morter de calç de color taronja. Té una llargada de 2,52 m i d'ample 0,78 m. Cota superior: 7,34 snm. Cota inferior: 6,90 snm			
SEQÜÈNCIA FÍSICA :	Igual a		Equivalent a	
	Rebleix a	107	Es reblert per	
	Cobreix a		Es cobert per	102
	Talla a		Tallat per	
	Es recolza a		Se li recolza	
	S'entrega a		Se li entrega	

Ptge de l'Hort dels Velluters, 13-15,C/ Rec Comtal 16,17-22, i C/			UE :201
Davant del Portal Nou, 22-26			
Sector: Rasa 200	Codi 007/08	MUHBA:	Cronologia: s. XX.
DEFINICIÖ :	Nivell d'us.		
DESCRIPCIÖ :	Paviment de la vorera del Passatge de l'Hort dels Velluters. Format per rajoles amb unes dimensions cada una de 0,40 m per 0,40 m per 0,04 m. Cota superior:7,5 snm Cota inferior: 7,46 snm		
SEQÜÈNCIA FÍSICA :	Igual a		Equivalent a
	Rebleix a		Es reblert per
	Cobreix a	202	Es cobert per
	Talla a		Tallat per
	Es recolza a		Se li recolza
	S'entrega a		Se li entrega

Ptge de l'Hort dels Velluters, 13-15,C/ Rec Comtal 16,17-22, i C/			UE :202	
Davant del Portal Nou, 22-26				
Sector: Rasa 100	Codi 007/08	MUHBA:	Cronologia: s. XX.	
DEFINICIÖ :	Nivell d'aportació.			
DESCRIPCIÖ :	Nivell de preparació del paviment de formigó. Té una potència de 0,18 m. Cota superior:7,46 snm Cota inferior: 7,28 snm			
SEQÜÈNCIA FÍSICA :	Igual a		Equivalent a	
	Rebleix a		Es reblert per	
	Cobreix a	203	Es cobert per	201
	Talla a		Tallat per	
	Es recolza a		Se li recolza	
	S'entrega a		Se li entrega	

Ptge de l'Hort dels Velluters, 13-15,C/ Rec Comtal 16,17-22, i C/ Davant del Portal Nou, 22-26			UE :203
Sector: Rasa 200	Codi 007/08	MUHBA:	Cronologia: s. XX.
DEFINICIÓ :	Nivell de terra.		
DESCRIPCIÓ :	Nivell de terra de matriu argilosa amb una potència de 0,20 m. Cota superior:7,28 snm Cota inferior: 7,08 snm		
SEQÜÈNCIA FÍSICA :	Igual a		Equivalent a
	Rebleix a		Es reblert per
	Cobreix a		Es cobert per
	Talla a		Tallat per
	Es recolza a		Se li recolza
	S'entrega a		Se li entrega
			202

10.ARXIU FOTOGRÀFIC



Rasa 100



Rasa 100

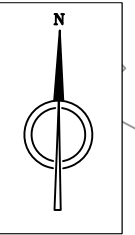


Rasa 100



Rasa 200

11.DOCUMENTACIÓ PLANIMÈTRICA



Plaça del
Comerç

Passatge de l'Hort dels
Velluters

Plaça de
Sant Pere

Velluters 7,71

7,50

7,50

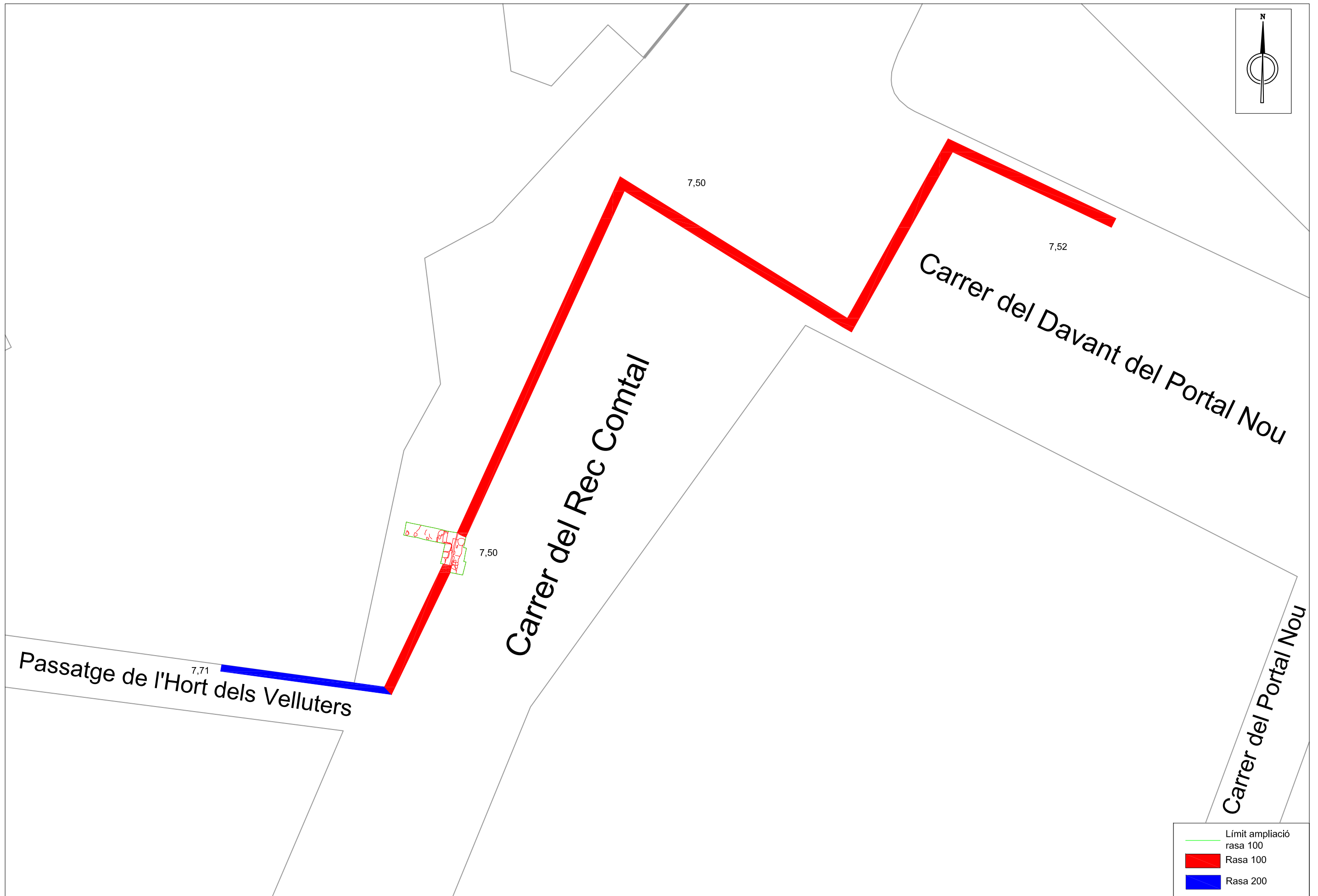
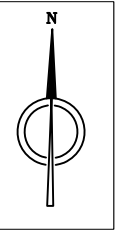
7,52

Carrer del Davant del Portal Nou

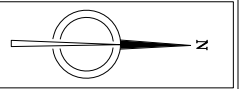
Carrer del Rec Comtal

Carrer del Portal Nou

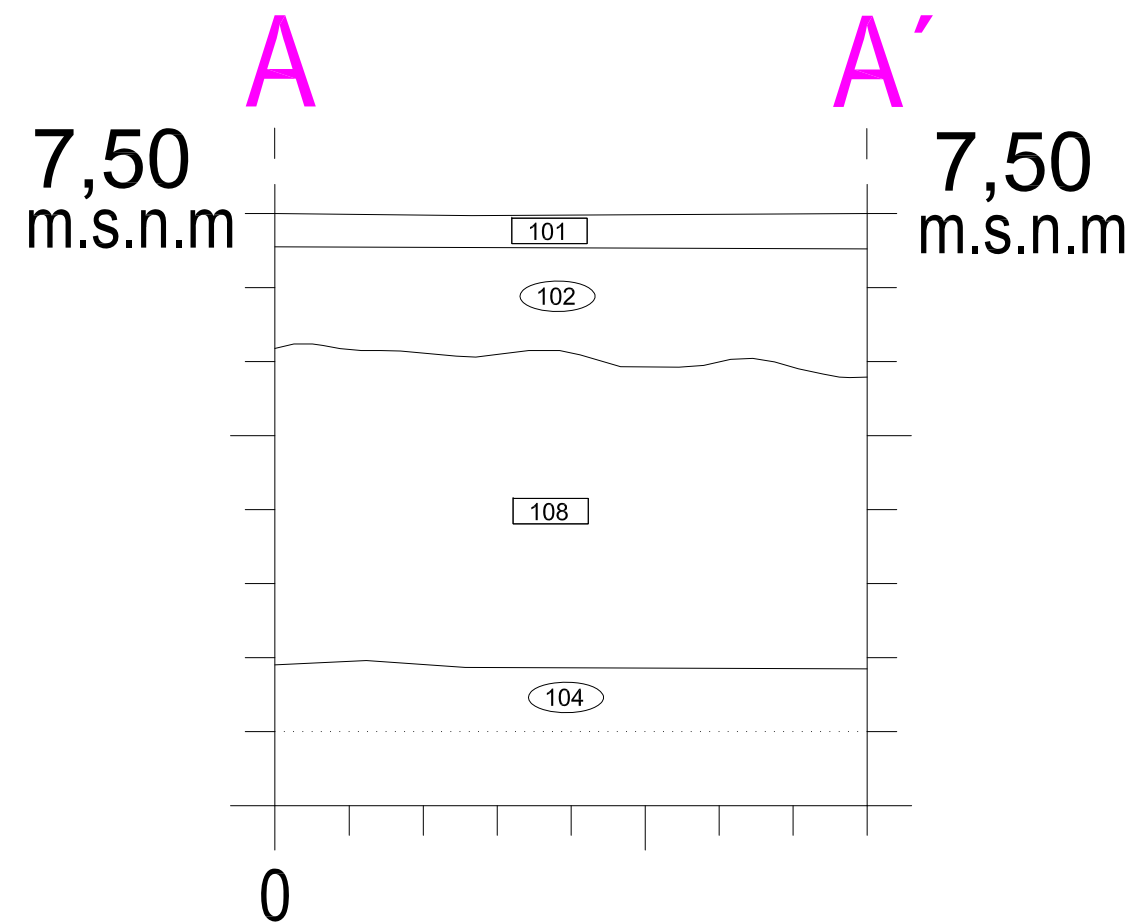
- Límit ampliació rasa 100
- Rasa 100
- Rasa 200



— Limit ampliació
— rasa 100
— Rasa 100
— Rasa 200



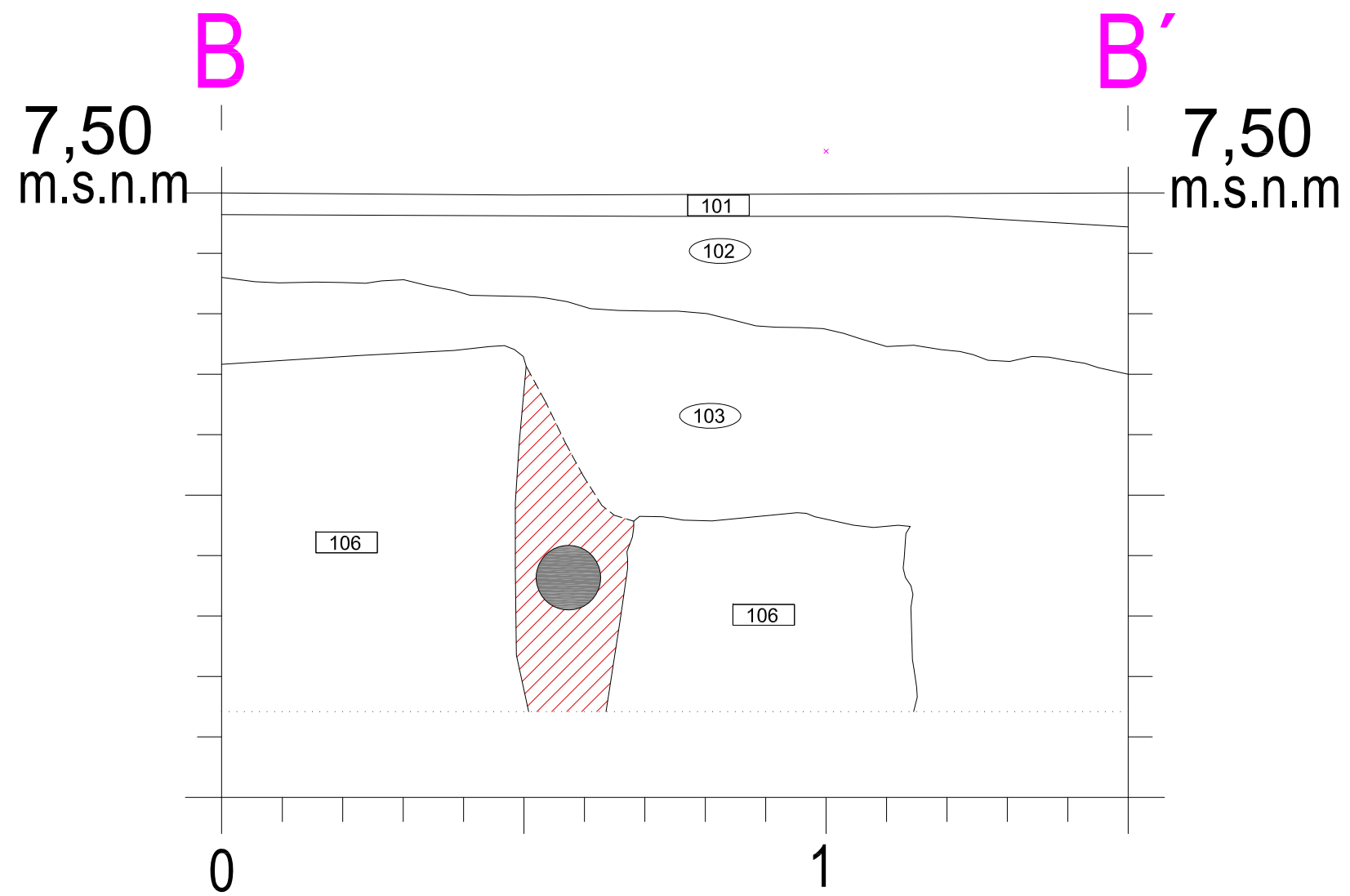
SECCIÓ A-A'



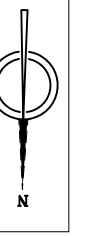
..... Límit actuació





SECCIÓ B-B'



..... Limit actuació
▨ Argila
● Tub d'aigua



 Morter taronja
 Tub d'aigua